







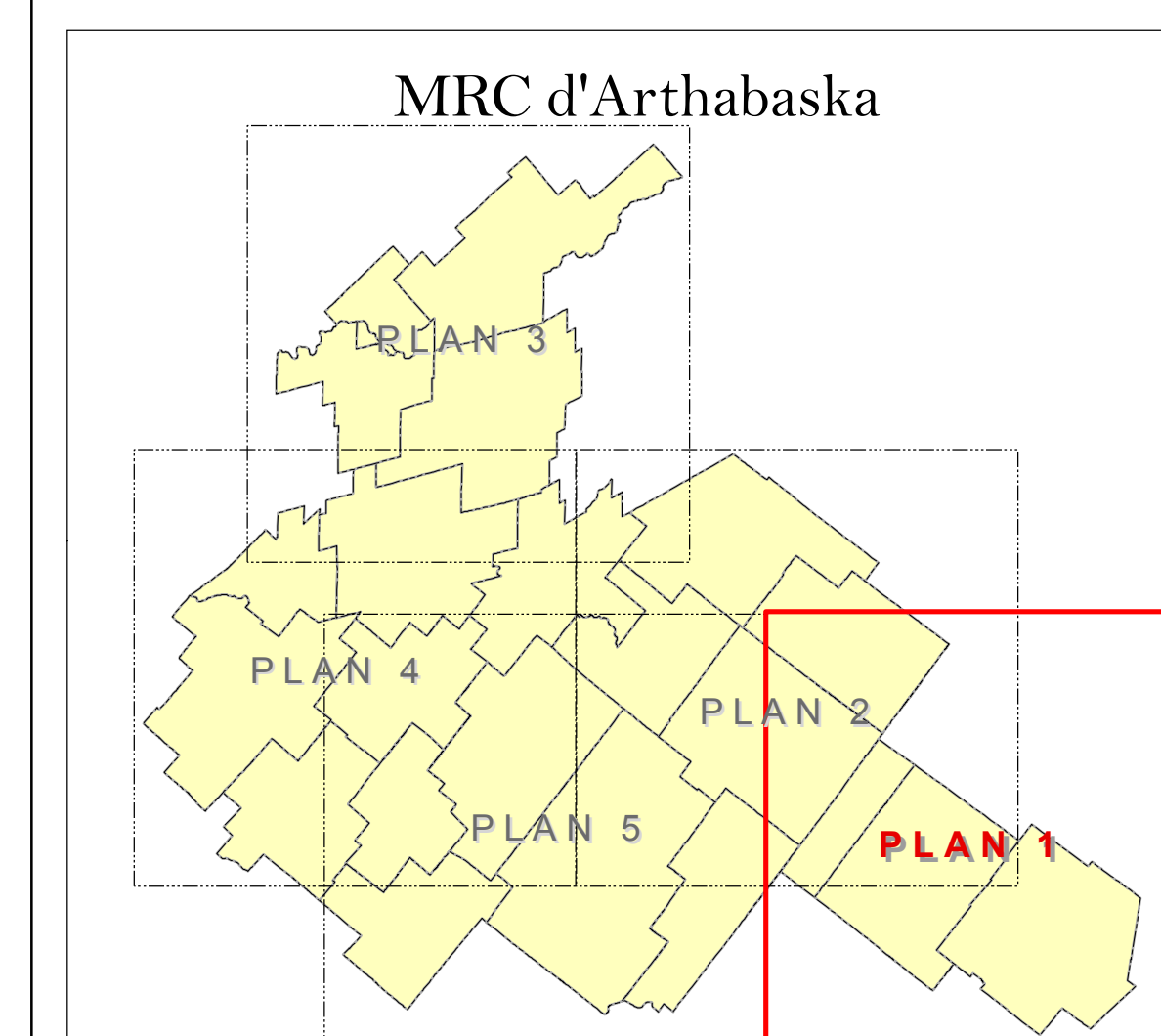
# ANNEXE 3

## TERRITOIRE ASSUJETTI

Règlement numéro .....,  
relatif au déboisement

### LÉGENDE

-  Zone de mouvement de terrain
-  Zone de grand courant
-  Lacs et plans d'eau
-  Bande de protection autour des lacs
-  Limites municipales
-  Corridors forestiers
-  Limites de lots
-  Rues
-  Territoire assujetti



### Modifications

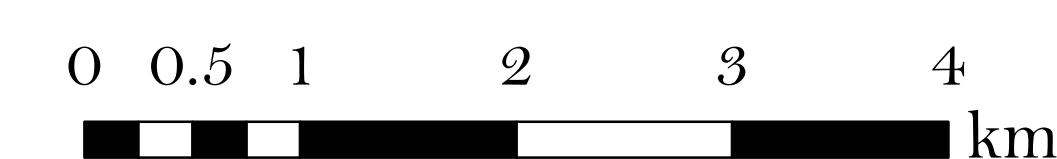
Date	Numéro	Date	Numéro

Cette carte en annexe fait partie intégrante du Règlement numéro ..... adopté le .....  
Donné à Victoriaville, le \_\_\_\_\_  
Le secrétaire-trésorier,

Frédéric MICHAUD, M. Sc.

Échelle

1:35 000



PLAN 1 DE 5







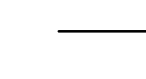



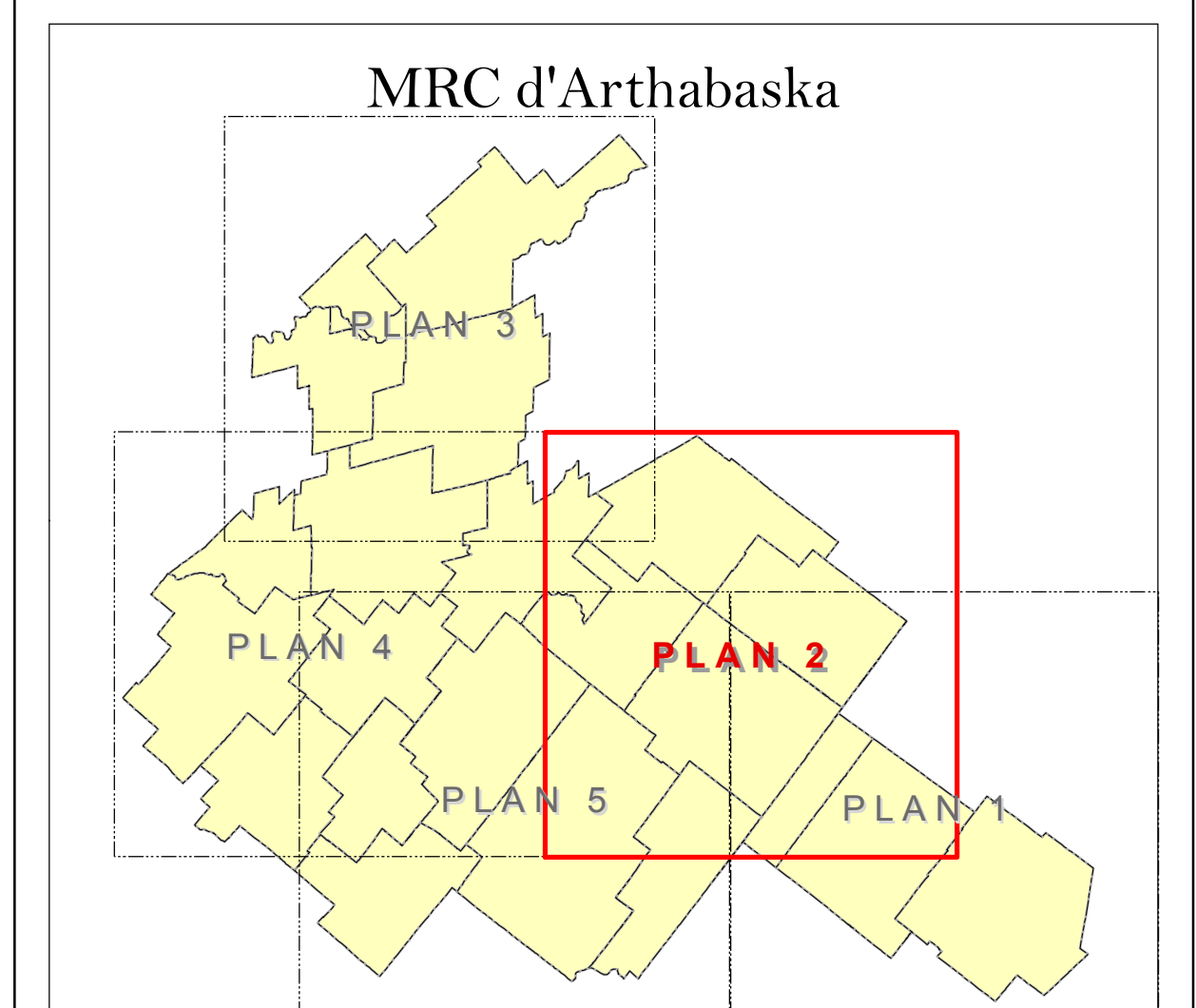

# ANNEXE 3

## TERRITOIRE ASSUJETTI

Règlement numéro ...,  
relatif au déboisement

### LÉGENDE

-  Zone de mouvement de terrain
-  Zone de grand courant
-  Lacs et plans d'eau
-  Limites municipales
-  Corridors forestiers
-  Limites de lots
-  Rues
-  Territoire assujetti



### Modifications

Date	Numéro	Date	Numéro

Cette carte en annexe fait partie intégrante du Règlement numéro 275 adopté le 30 avril 2011.

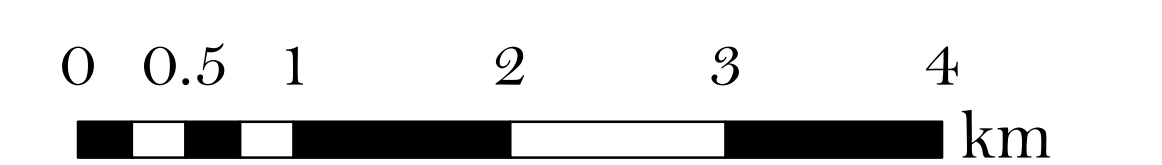
Donné à Victoriaville, le \_\_\_\_\_

Le secrétaire-trésorier,

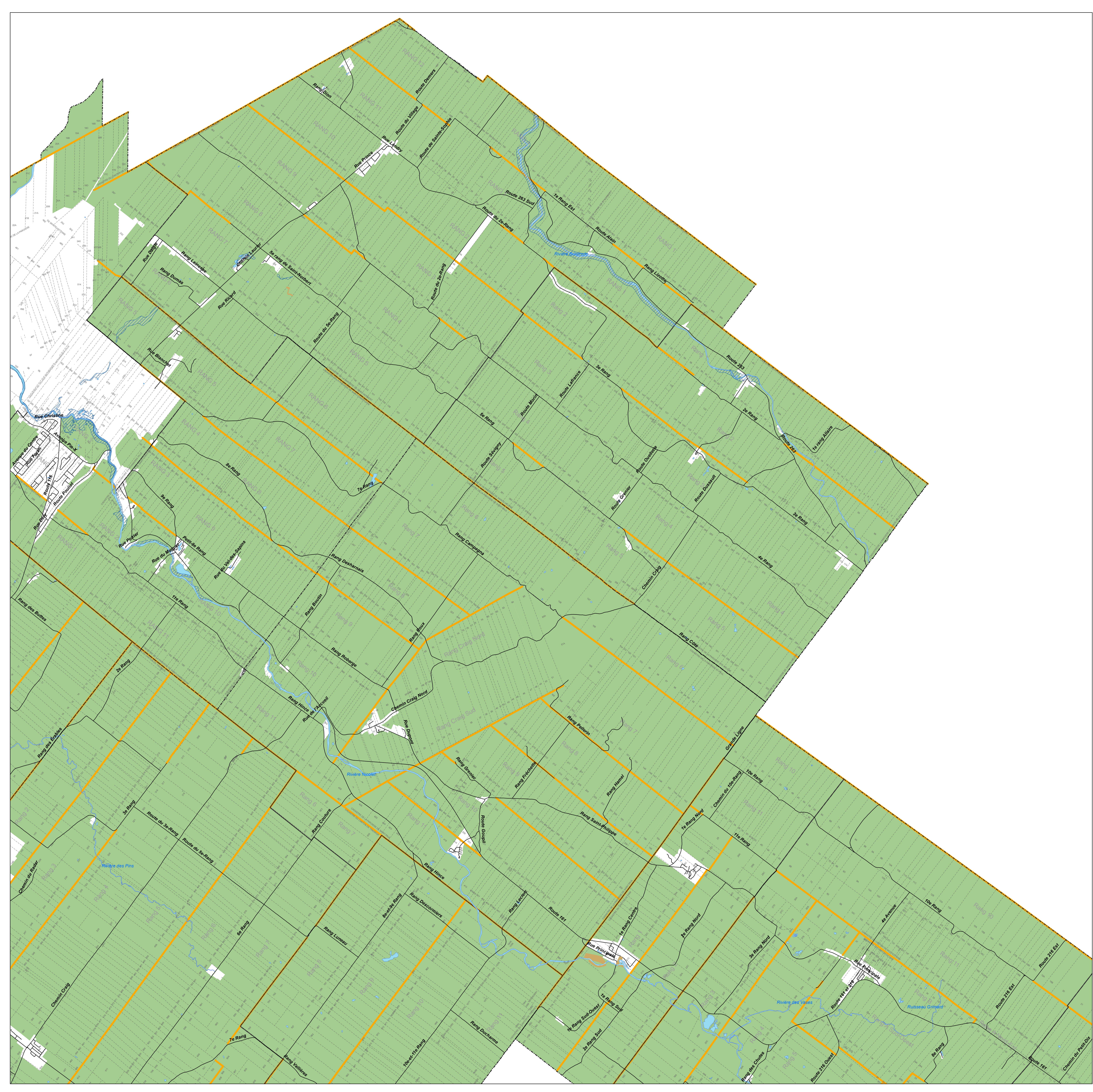
Frédéric MICHAUD, M. Sc.

Échelle

1:35 000



PLAN 2 DE 5






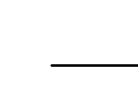




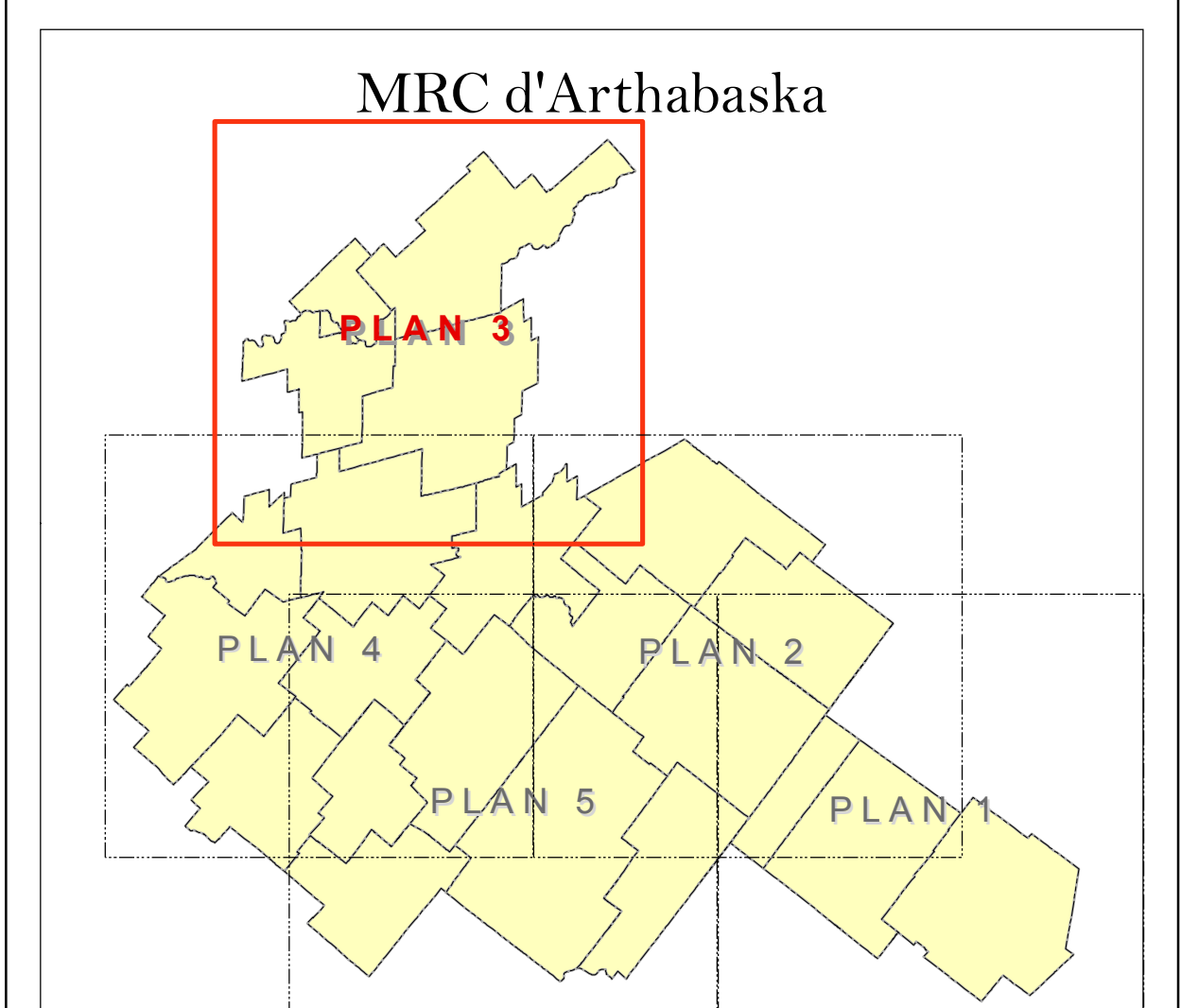
# ANNEXE 3

## TERRITOIRE ASSUJETTI

Règlement numéro ...,  
relatif au déboisement

### LÉGENDE

-  Zone de mouvement de terrain
-  Zone de grand courant
-  Lacs et plans d'eau
-  Limites municipales
-  Corridors forestiers
-  Limites de lots
-  Rues
-  Territoire assujetti



### Modifications

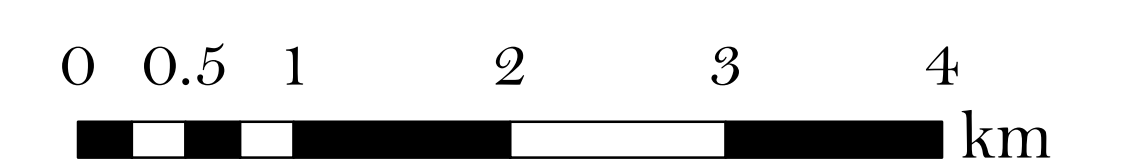
Date	Numéro	Date	Numéro

Cette carte en annexe fait partie intégrante du règlement numéro ... adopté le ...  
Donné à Victoriaville, le \_\_\_\_\_  
Le secrétaire-trésorier,

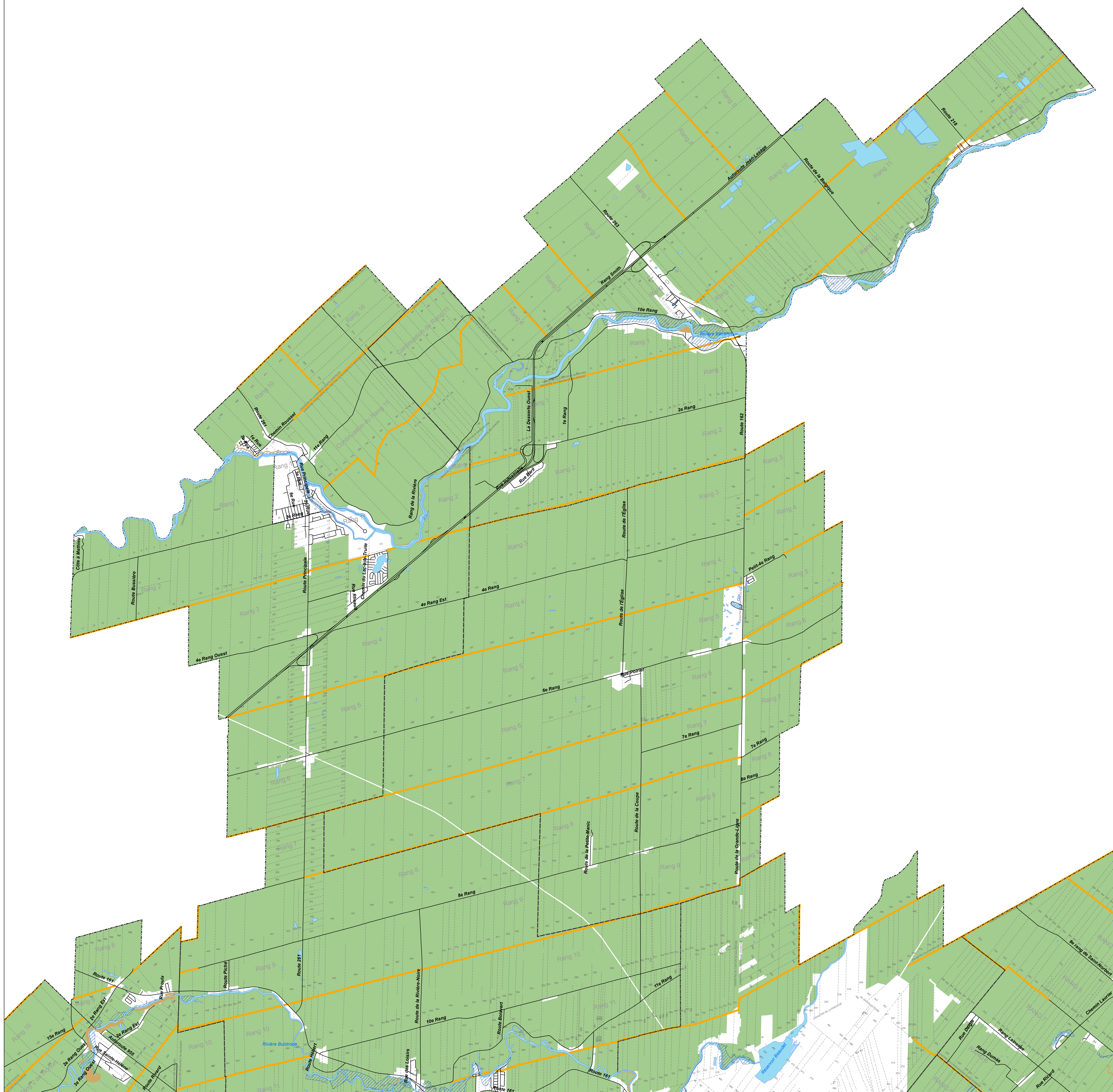
Frédéric MICHAUD, M. Sc.

### Échelle

1:35 000




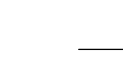







PLAN 3 DE 5

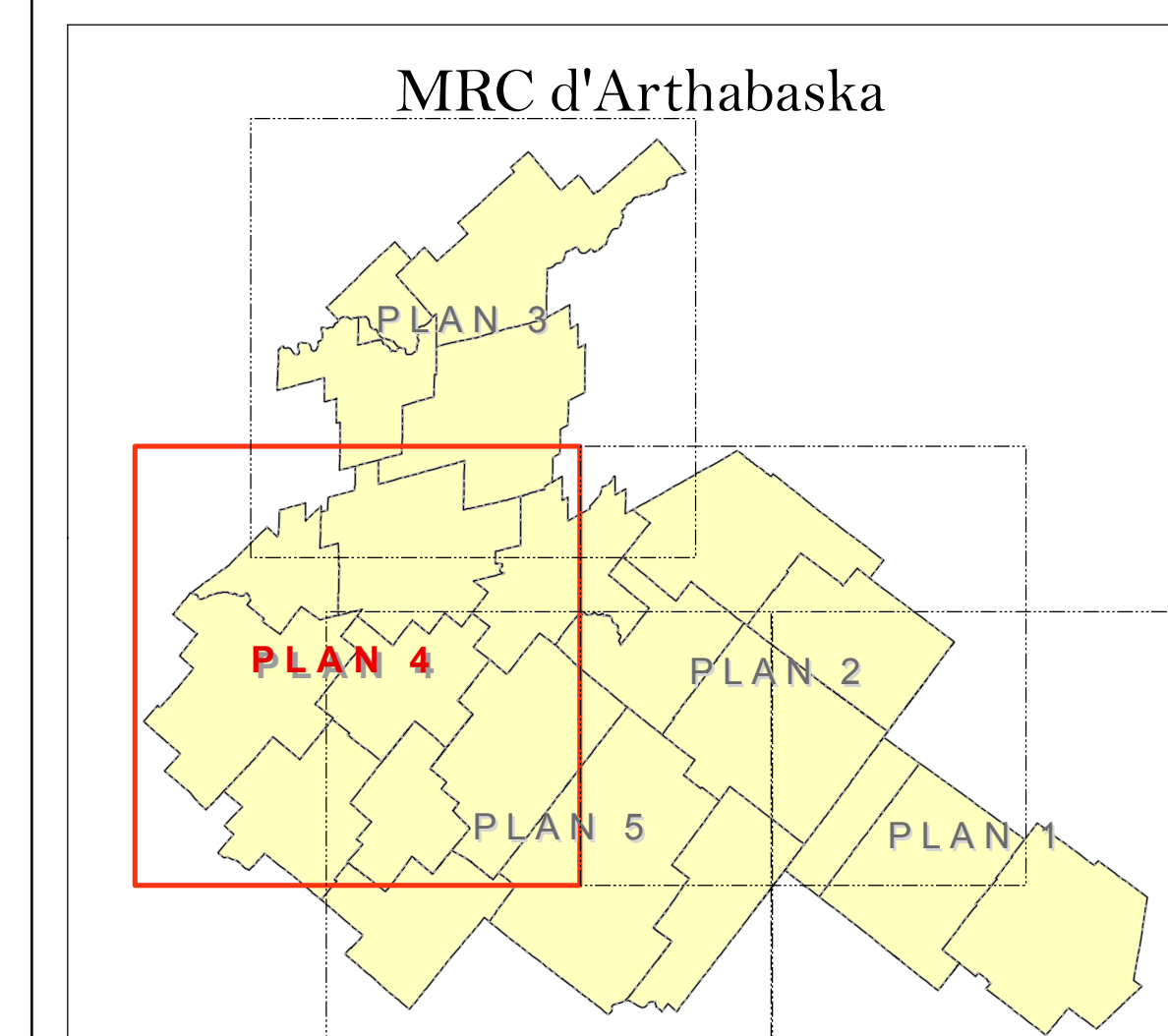


# ANNEXE 3 TERRITOIRE ASSUJETTI

Règlement numéro .....,  
relatif au déboisement

## LÉGENDE

-  Zone de mouvement de terrain
-  Rues
-  Chaussée\_L
-  Zone de grand courant
-  Lacs et plans d'eau
-  Limites municipales
-  Corridors forestiers
-  Limites de lots
-  Territoire assujetti



## Modifications

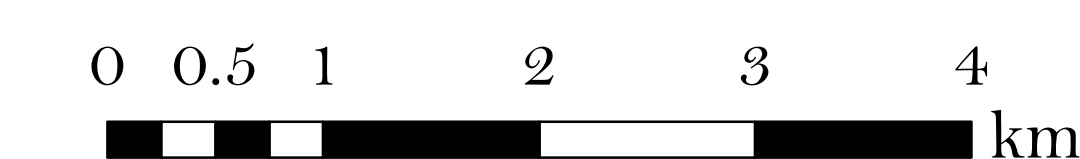
Date	Numéro	Date	Numéro

Cette carte en annexe fait partie intégrante du Règlement numéro ... adopté le ...  
Donné à Victoriaville, le \_\_\_\_\_  
Le secrétaire-trésorier,

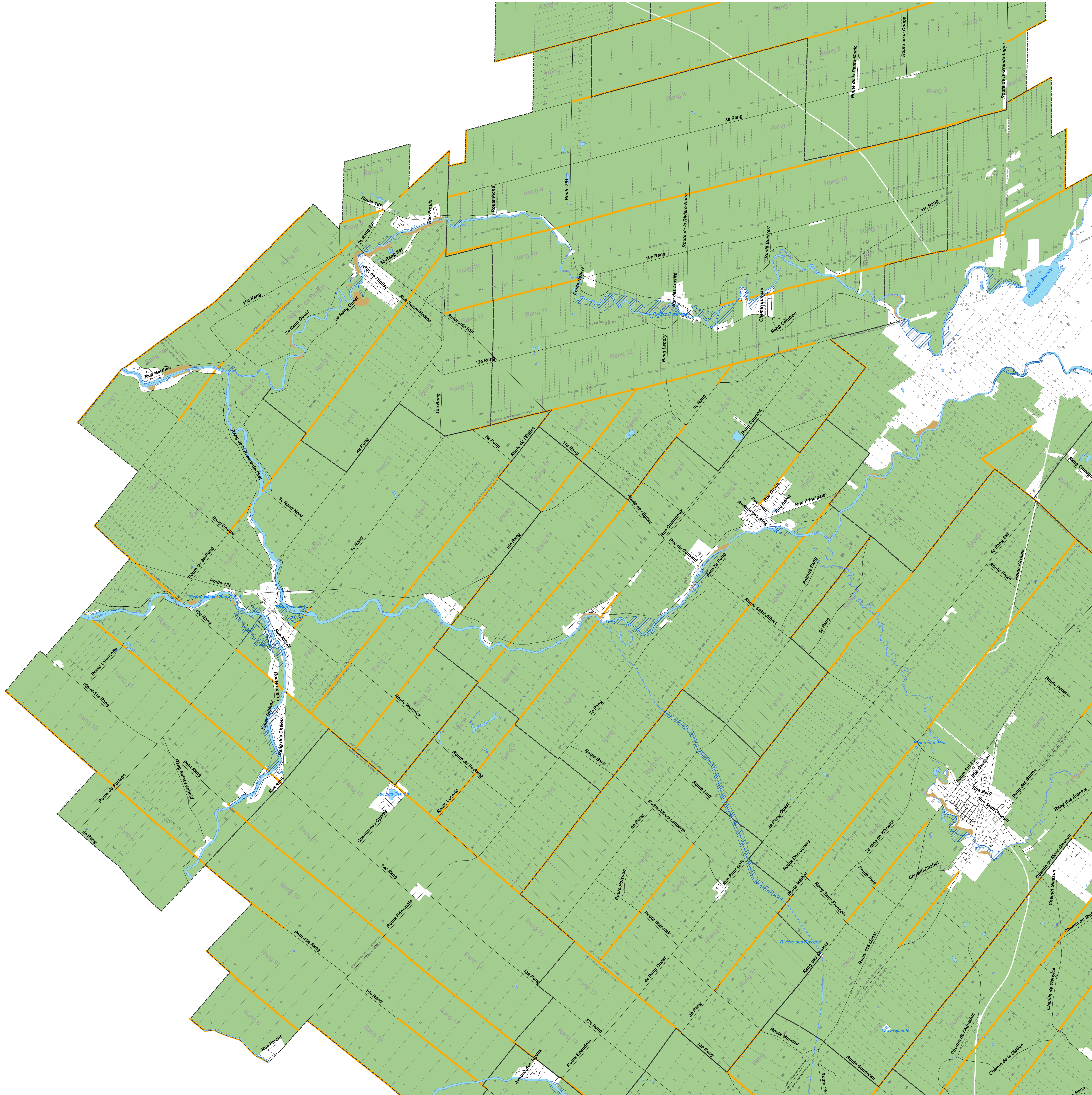
Frédéric MICHAUD, M. Sc.

## Échelle

1:35 000



PLAN 4 DE 5






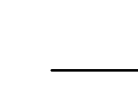




# ANNEXE 3

## TERRITOIRE ASSUJETTI

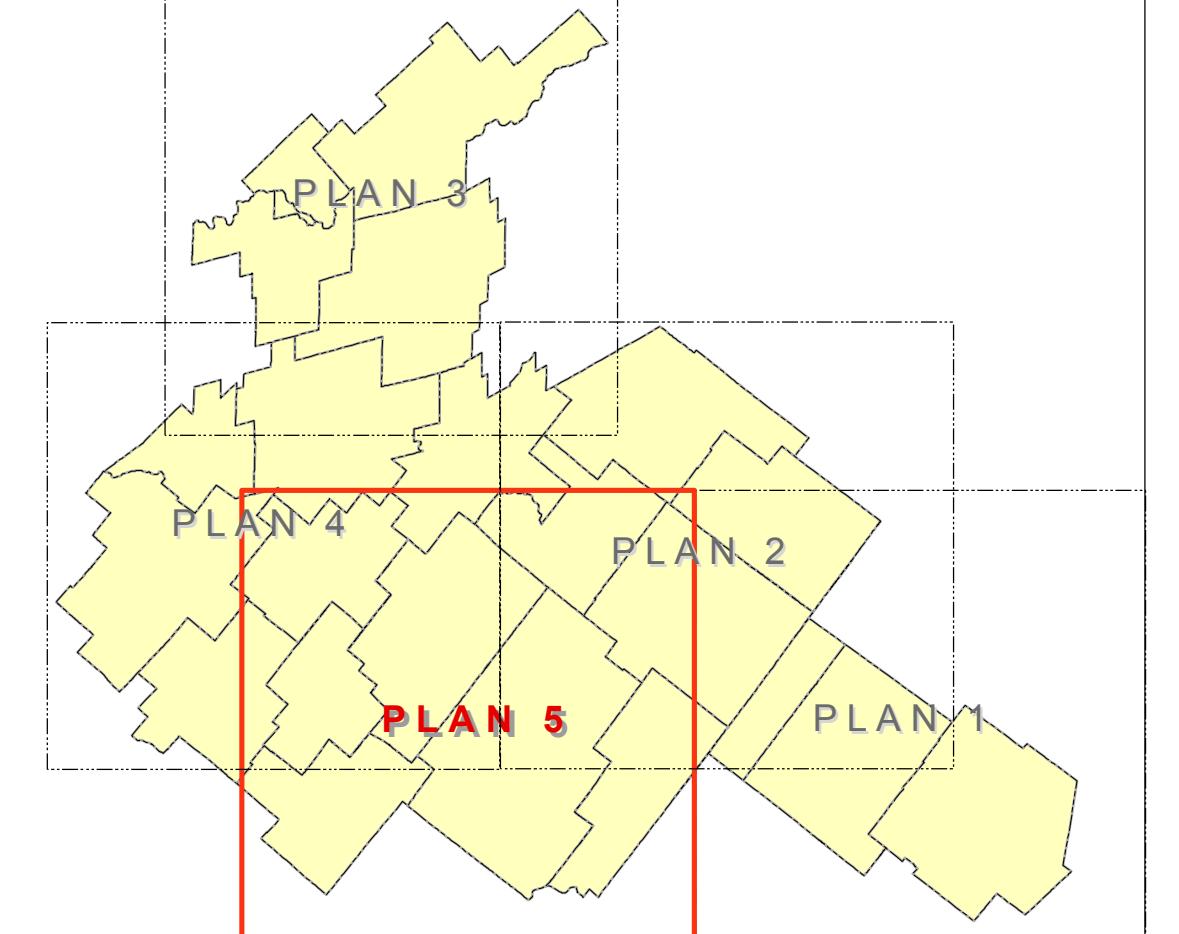
Règlement numéro .....,  
relatif au déboisement

### LÉGENDE

-  Zone de mouvement de terrain
-  Zone de grand courant
-  Lacs et plans d'eau
-  Limites municipales
-  Corridors forestiers
-  Limites de lots
-  Rues
-  Territoire assujetti



MRC d'Arthabaska



### Modifications

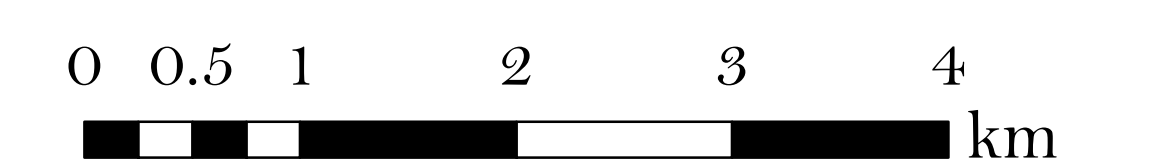
Date	Numéro	Date	Numéro

Cette carte en annexe fait partie intégrante du Règlement numéro ... adopté le ...  
Donné à Victoriaville, le \_\_\_\_\_  
Le secrétaire-trésorier,

Frédéric MICHAUD, M. Sc.

Échelle

1:35 000



PLAN 5 DE 5

